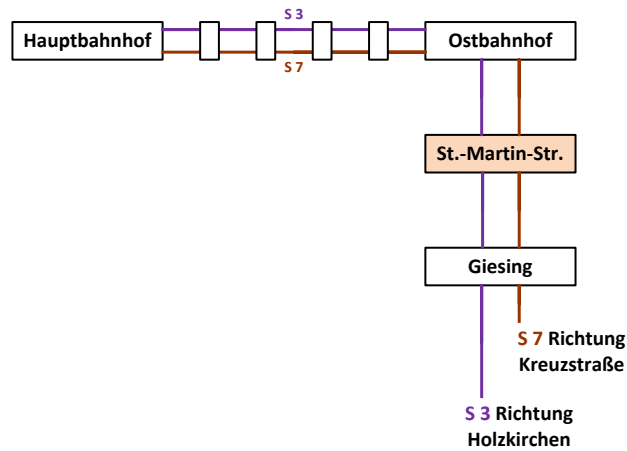
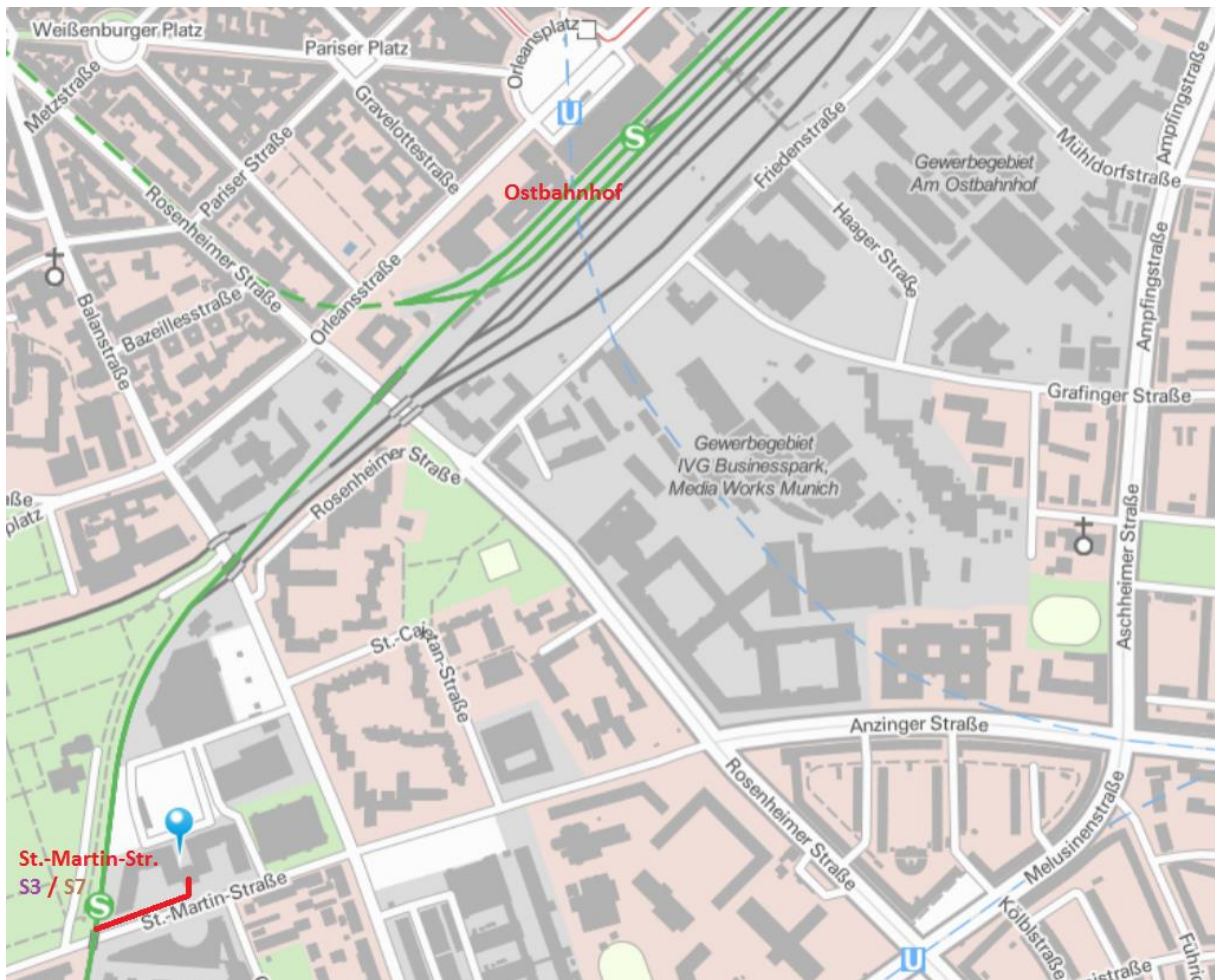


## Wegbeschreibung zum Landesamt für Digitalisierung, Breitband und Vermessung in der **St.-Martin-Straße 47** in **München**

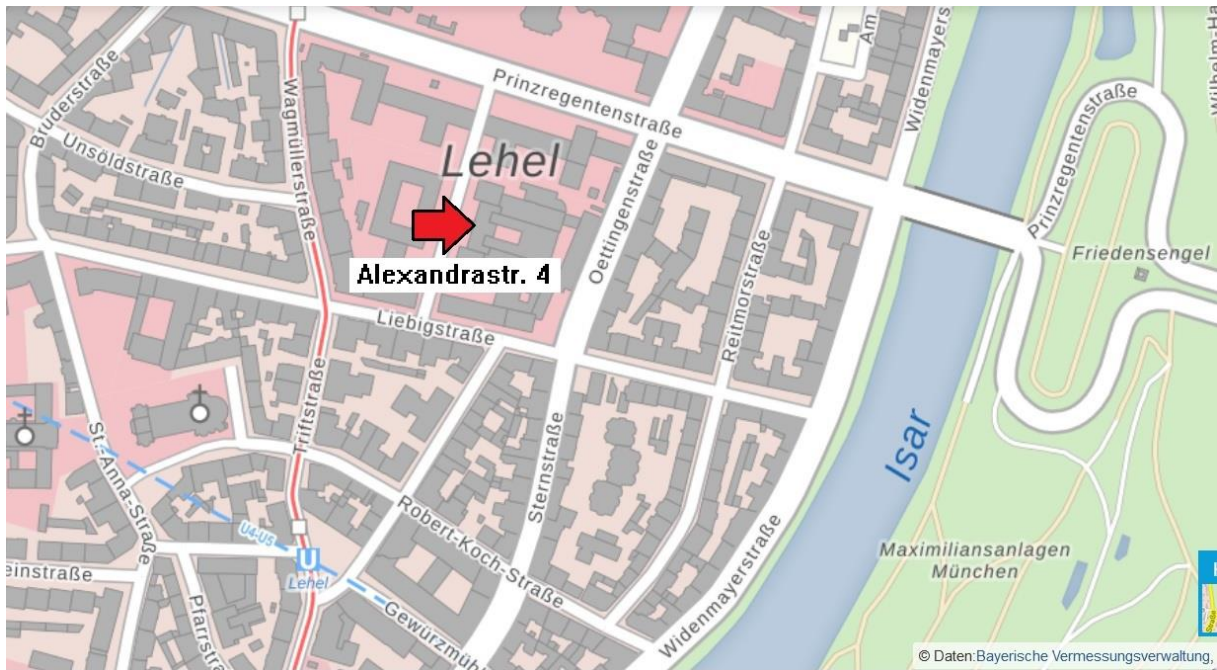


Mit der **S3** (Richtung Holzkirchen) oder **S7** (Richtung Kreuzstraße) vom Hauptbahnhof / Ostbahnhof bis zur **S-Bahnstation St.-Martin-Str.** fahren, dort aussteigen und eine Minute zu Fuß bis zur Sankt-Martin-Straße 47 gehen (rote Linie).



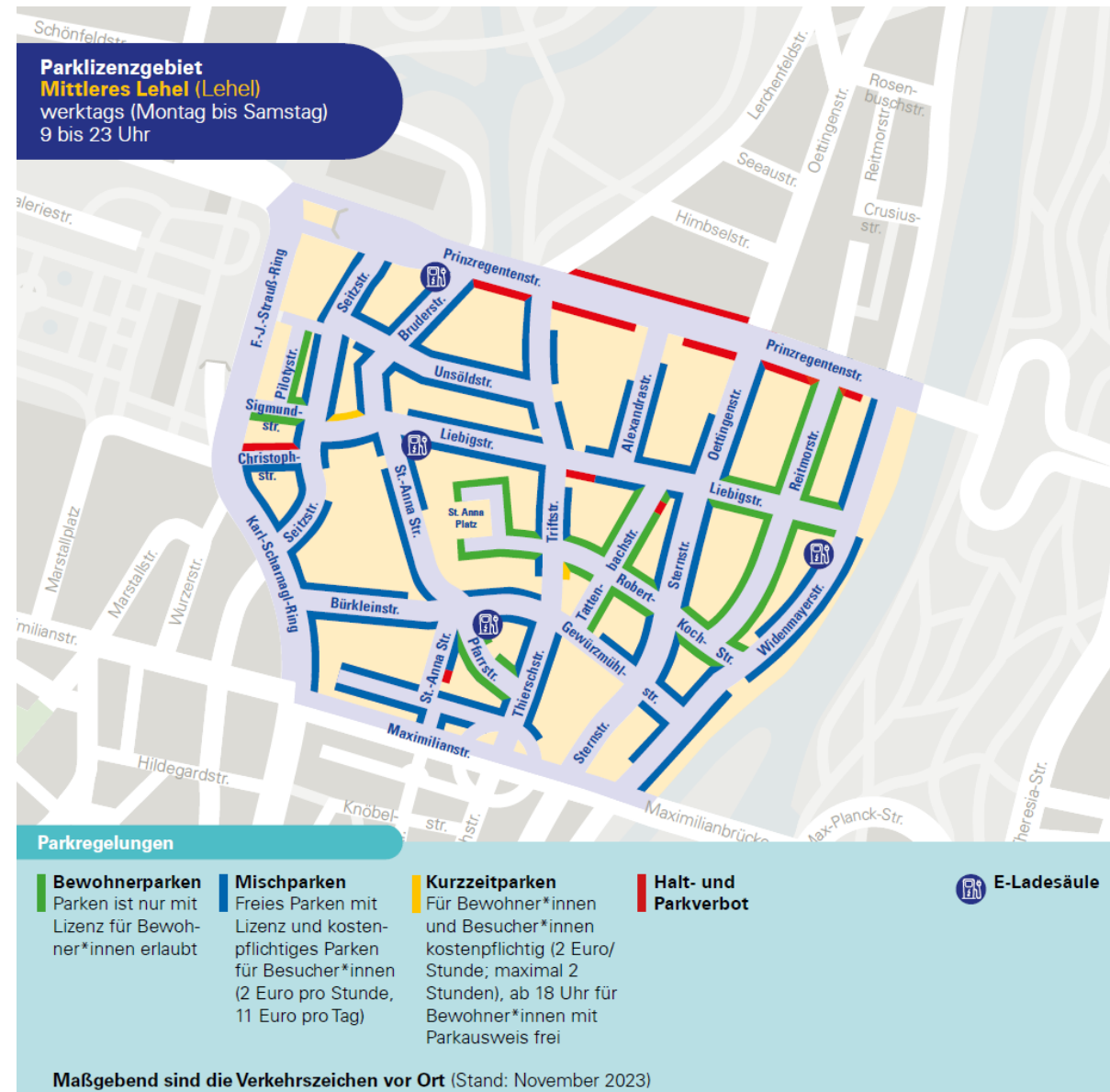
## Wegbeschreibung zum Landesamt für Digitalisierung, Breitband und Vermessung in der **Alexandrastr. 4** in **München**

Mit der **U4** oder **U5** vom Hauptbahnhof (Richtung Max Weber Platz) oder der **U5** vom Ostbahnhof (Richtung Max Weber Platz) bis zur **U-Bahnstation Lehel** fahren, dort aussteigen und ein paar Minuten zu Fuß bis zur Alexandrastraße 4 gehen (Eingang ist beim roten Pfeil).



Quelle: BayernAtlas

## Parkplatzsituation beim Lehel





**Wegbeschreibung zum Landesamt für Statistik  
in der Gunnar-Wester-Straße 6 in Schweinfurt**

Mit der Deutschen Bahn bis **Schweinfurt Mitte** fahren, dort aussteigen und ein paar Minuten zu Fuß bis zur Gunnar-Wester-Straße 6 gehen (Eingang ist beim roten Pfeil).



Quelle: BayernAtlas